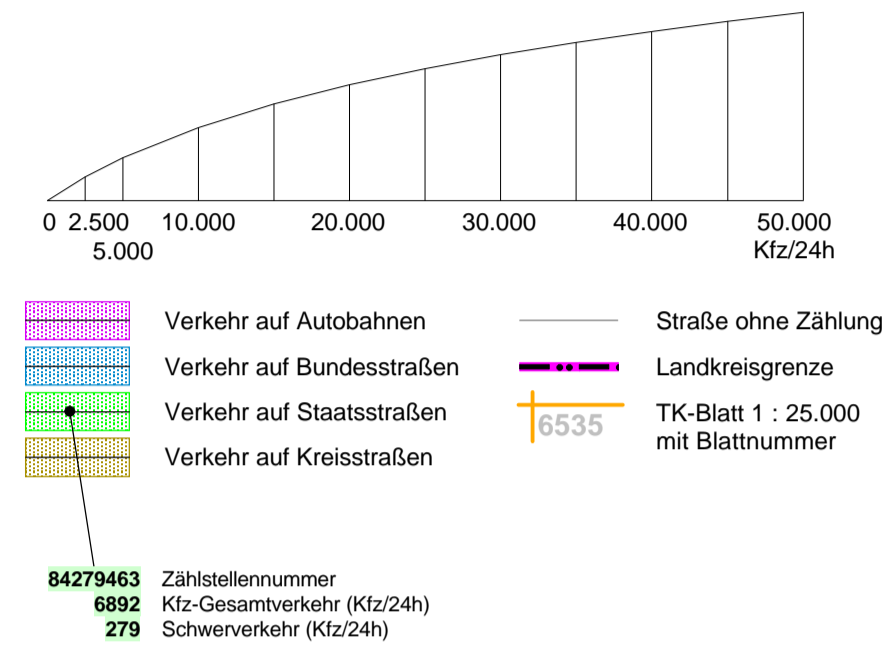


Legende




Oberste Baubehörde im Bayerischen Staatsministerium des Innern, für Bau und Verkehr



Zentralstelle für Informationssysteme

Landkreis Kaufbeuren Stadt Staatliches Bauamt Kempten (Schwaben)

Maßstab 1 : 75.000

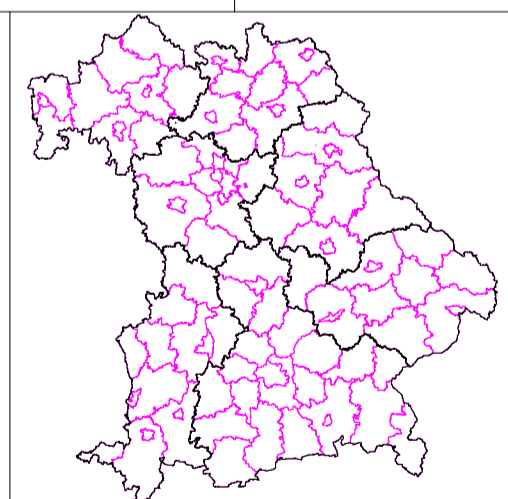


Datenquellen:

Geobasisdaten:
© Bayerische Vermessungsverwaltung
www.geodaten.bayern.de

Fachdaten:

BAYSIS Bayerisches
Straßeninformationssystem
Intranet: <http://baysis.bybn.de>
Internet: www.baysis.bayern.de



Verkehrsmengenkarte 2015 Netzstand: November 2015

Herausgeber:
Oberste Baubehörde im Bayerischen Staatsministerium des Innern, für Bau und Verkehr
Franz-Josef-Strauß-Ring 4, 80539 München
Bearbeitung: Zentralstelle für Informationssysteme bei der Autobahndirektion Südbayern
Seidstraße 7-11, 80335 München

